

## INFORME DIARIO DE MONITOREO DE MEDIOS\*

\*Vigilancia basada en eventos de interés epidemiológico mediante el monitoreo de medios abiertos de comunicación locales y nacionales.

### Reporte de eventos:

| Amenaza   | Tema                               | Medio                | Fecha           | Resumen   | Liga  | Prioridad |
|-----------|------------------------------------|----------------------|-----------------|---|---|-----------|
| Biológico | Semáforo verde en CDMX             | El sol de Cuernavaca | 21 octubre 2021 | Con 3 mil 721 casos de Covid-19 detectados durante la semana pasada en la CDMX, lo que representó una reducción mensual del 57%, el gobierno de la Ciudad decidió regresar a semáforo verde las actividades.  | <a href="https://www.elsoldecuernavaca.com.mx/mexico/bajo-observacion-por-esto-regresamos-a-semáforo-verde-7365217.html">https://www.elsoldecuernavaca.com.mx/mexico/bajo-observacion-por-esto-regresamos-a-semáforo-verde-7365217.html</a>                 | Bajo      |
| Biológico | Reducen casos activos Covid-19     | Diario de Morelos    | 21 octubre 2021 | La Secretaría de Salud informa que a la fecha en Morelos se han estudiado 227 mil 250 personas, de las cuales se han confirmado 49 mil 654 con coronavirus COVID-19; 380 están activas y se han registrado 4 mil 745 defunciones.   | <a href="https://www.diariodemorelos.com/noticias/reducen-los-casos-activos-de-covid19-en-morelos">https://www.diariodemorelos.com/noticias/reducen-los-casos-activos-de-covid19-en-morelos</a>   | Bajo      |
| Biológico | Reclutan mediante videojuegos      | Diario de Morelos    | 21 octubre 2021 | Ricardo Mejía Berdeja, subsecretario de la Secretaría de Seguridad Pública y Protección Ciudadana, informó que el crimen organizado recluta a menores de edad a través de videojuegos, y llama a padres de familia para estar alertas.  | <a href="https://www.diariodemorelos.com/noticias/reclutan-menores-por-videojuegos-afirman-autoridades-tras-rescate-de-tres">https://www.diariodemorelos.com/noticias/reclutan-menores-por-videojuegos-afirman-autoridades-tras-rescate-de-tres</a>         | Bajo      |
| Biológico | Abrirán panteones para celebración | La Unión             | 21 octubre 2021 | Las autoridades de Protección Civil de este municipio indígena dieron a conocer que se mantendrán los panteones abiertos durante la celebración de Días de Muertos, por lo que llamaron a la población a acudir con las medidas sanitarias y evitar la colocación de floreros con agua para no generar cacharros. | <a href="https://launion.com.mx/morelos/zona-sur/noticias/191774-abriran-panteones-de-xoxocotla-durante-dias-de-muertos.html">https://launion.com.mx/morelos/zona-sur/noticias/191774-abriran-panteones-de-xoxocotla-durante-dias-de-muertos.html</a>       | Bajo      |
| Biológico | Falta de agua                      | La Unión             | 21 octubre 2021 | Habitantes de la colonia 28 de Marzo protestan este jueves en oficinas del Sistema de Agua Potable y Alcantarillado de Cuernavaca (SAPAC), en demanda del suministro del vital líquido.   | <a href="https://launion.com.mx/morelos/avances/noticias/191793-protestan-habitantes-de-la-colonia-28-de-marzo-en-el-sapac.html">https://launion.com.mx/morelos/avances/noticias/191793-protestan-habitantes-de-la-colonia-28-de-marzo-en-el-sapac.html</a> | Bajo      |
| Biológico | Pronostico de lluvias              | Lo de Hoy            | 21 octubre 2021 | El clima para hoy se prevé que la <b>onda tropical Núm. 38</b> recorrerá el sur del país, interaccionará con la <b>zona de baja presión con potencial ciclónico</b> al sur de Oaxaca y Guerrero, y con un <b>canal de baja presión</b> extendido sobre el sureste del país.                                       | <a href="https://lodehoy.com.mx/2021/10/21/45862/lluvias-y-descargas-electricas-en-varios-estados-del-pais">https://lodehoy.com.mx/2021/10/21/45862/lluvias-y-descargas-electricas-en-varios-estados-del-pais</a>   | Bajo      |



<http://ssm.gob.mx>



Servicios de Salud Morelos



@MorelosSalud

Callejón Borda N°3 Col. Centro C.P. 62000  
Teléfono (777) 312 62 31 / 314 33 36 ext. 222

**Calle Gómez Azcárate No. 205, Col. Lomas de la Selva  
C.P. 62270, Cuernavaca, Morelos. Tel.: 777 102 25 56**

## INFORME DE RIESGOS METEOROLOGICOS

**Fuente:** Servicio Meteorológico Nacional de México, CONAGUA.

### LLUVIAS PUNTUALES INTENSAS EN VERACRUZ, TABASCO, GUERRERO, OAXACA Y CHIAPAS

Este día, la **onda tropical Núm. 38** recorrerá el centro y sur de la República Mexicana, interaccionará con una **zona de baja presión con potencial ciclónico** al sur de Oaxaca y Guerrero, y con un **canal de baja presión** extendido sobre el sureste de México, lo que ocasionará tormentas puntuales intensas que podrían generar incremento en los niveles de ríos y arroyos, deslaves e inundaciones en zonas de Veracruz, Guerrero, Oaxaca, Chiapas y Tabasco, así como lluvias fuertes a muy fuertes en el centro, sur y sureste del país, además de la Península de Yucatán. Asimismo, se pronostican rachas de viento de 50 a 60 km/h y oleaje de 1 a 3 metros de altura en el Golfo de Tehuantepec y costas de Oaxaca. Por otra parte, el **frente Núm. 5** con características de estacionario, se extenderá cerca de la frontera norte de México e interaccionará con un **canal de baja presión** sobre la Mesa del Norte, generando lluvias, descargas eléctricas y rachas de viento de 50 a 60 km/h en el norte y noreste del territorio nacional.

**Las lluvias podrán acompañarse de descargas eléctricas, vientos fuertes y caída de granizo que podrían generar crecidas de arroyos, deslaves e inundaciones**

#### Pronostico de Precipitación:


**Intervalos de chubascos con lluvias puntuales fuertes (25 a 50 mm):** **Morelos**, Michoacán, Yucatán y Quintana Roo.

#### Pronostico de Temperaturas Máximas:

**Temperaturas mínimas de 0 a 5 °C y posibles heladas:** zonas montañosas de Baja California, Sonora, Michoacán, Estado de México, Tlaxcala, Puebla e Hidalgo.

#### Pronostico en región Mesa Central:

**Cielo nublado por la tarde con lluvias puntuales** muy fuertes en Puebla, **fuertes en Morelos**, intervalos de chubascos en Tlaxcala e Hidalgo, así como lluvias aisladas en Guanajuato y Querétaro, todas con descargas eléctricas. Bancos de niebla matutinos y temperaturas frías con posibles heladas en zonas altas de Tlaxcala, Puebla e Hidalgo. Ambiente cálido por la tarde con viento del este de 15 a 30 km/h.



<http://ssm.gob.mx>



Servicios de Salud Morelos



@MorelosSalud

Callejón Borda N°3 Col. Centro C.P. 62000  
 Teléfono (777) 312 62 31 / 314 33 36 ext. 222

Calle Gómez Azcárate No. 205, Col. Lomas de la Selva  
 C.P. 62270, Cuernavaca, Morelos. Tel.: 777 102 25 56

## INFORME DE MONITOREO VOLCÁNICO Y SISMOLÓGICO

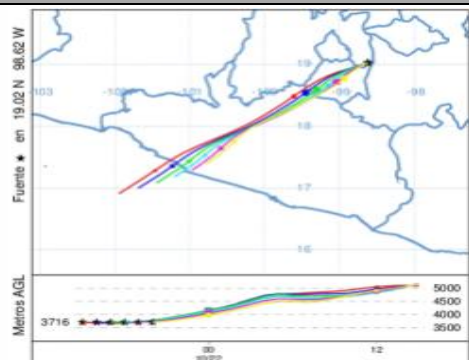
**Fuente:** Servicio Sismológico Nacional, UNAM. / Centro nacional de Prevención de Desastres (CENAPRED)-SEGOB, SENEAM-SCT y NOAA.

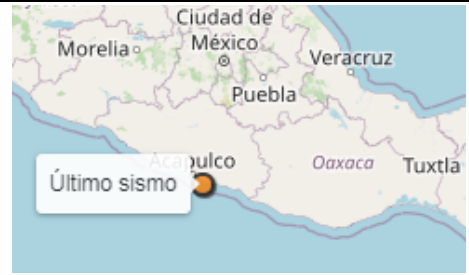
En las últimas 24 horas, mediante los sistemas de monitoreo del **volcán Popocatepetl** se identificaron **78 exhalaciones acompañadas de gases volcánicos y ligeras cantidades de ceniza**. Adicionalmente se registraron **337 minutos de tremor y un sismo volcanotectónico** registrado hoy a las 05:42 h, con magnitud de 1.5. Desde hoy por la mañana y **al momento de este reporte se ha observado al cráter con ligera emisión de vapor de agua y gas en dirección oeste-suroeste.**

| NIVEL DE ALERTA | SEMAFORO   | AMARILLO-FASE 2 | RECOMENDACIONES PARA LA FASE AMARILLO FASE 2  |
|-----------------|--|-----------------|---|
|                 | <b>Incremento de actividad:</b> <ul style="list-style-type: none"> <li>• Pluma de vapor de agua y gas</li> <li>• Ligera caída de ceniza en áreas cercanas</li> <li>• Caída de fragmentos incandescentes</li> <li>• Crecimiento y destrucción de domos de lava</li> <li>• Posibilidad de flujos piroclásticos por explosiones</li> <li>• Flujos de lodo o escombros de corto alcance</li> </ul> |                 | <ol style="list-style-type: none"> <li>1. Continuar con el radio de seguridad de 12 km, por lo que la permanencia en esa área no está permitida.</li> <li>2. Controlar el tránsito entre Santiago Xalitlintla y San Pedro Nexapa, vía Paso de Cortés.</li> <li>3. A las autoridades de Protección Civil, mantener sus procedimientos preventivos, de acuerdo con sus planes operativos.</li> <li>4. A la población se le recomienda elevar la atención a los avisos de las autoridades de su localidad y se exhorta a no acercarse al volcán, y mucho menos al cráter.</li> <li>5. Mantenerse fuera de cañadas ante posibles flujos de lodo, principalmente en temporada de lluvias.</li> </ol> |

### PRONOSTICO DE CAIDA DE CENIZA

En caso de una exhalación de ceniza volcánica, **el pronóstico de trayectoria hacia el suroeste**, (simulando exhalación cada hora en las próximas 6 horas) a su paso por la zona oeste del estado de Puebla; zona sureste del estado de México; **zona noreste, centro, sur-suroeste y suroeste del estado de Morelos** y zona norte y centro-noroeste del estado de Guerrero, para las **primeras 12 horas de pronóstico** (09:00 a las 21:00 hora local). Posteriormente para las últimas 12 horas de pronóstico, (21:00 a las 09:00 hora local del día siguiente), las trayectorias continuarán sobre la zona norte, centro-noroeste y oeste-suroeste del estado de Guerrero y Océano Pacífico.



| SISMOS | <p>Se registró sismo de magnitud de <b>4.0 grados</b> Richter, a las 08:37:00 hrs con localización del epicentro a 31 km al suroeste de San Marcos, Guerrero.</p> <p><b>NO PERCIBIDO EN EL ESTADO DE MORELOS.</b></p> |  |
|--------|---|---|
|        | <b>REPORTE DE DAÑOS A LA POBLACION</b>  |   |
|        | <b>PROTECCIÓN CIVIL</b>   | <p>Sin reporte de daños a la población ni a la infraestructura en salud.</p>          |



<http://ssm.gob.mx>



Servicios de Salud Morelos



@MorelosSalud

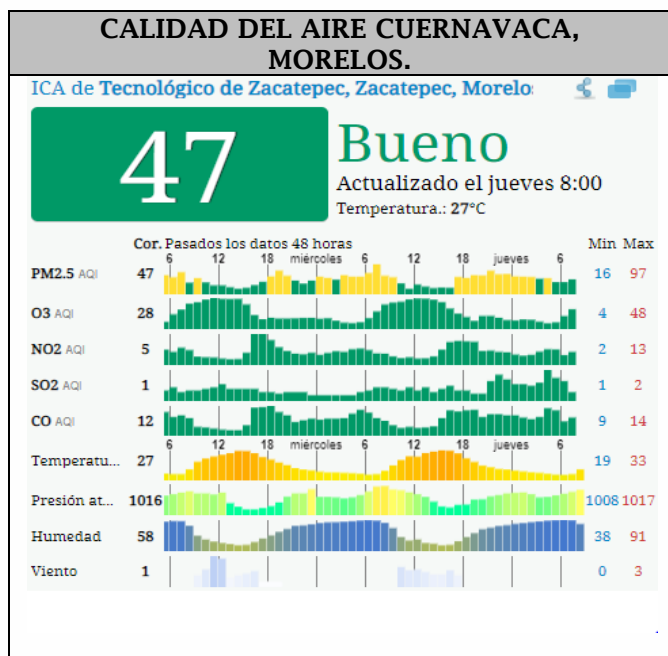
Callejón Borda N°3 Col. Centro C.P. 62000  
Teléfono (777) 312 62 31 / 314 33 36 ext. 222

**Calle Gómez Azcárate No. 205, Col. Lomas de la Selva  
C.P. 62270, Cuernavaca, Morelos. Tel.: 777 102 25 56**

## INFORME DE TEMPERATURAS Y CALIDAD DEL AIRE

Fuente: Comisión Estatal de Agua (CEAGUA)

| ICA     | CALIDAD DEL AIRE                           | RECOMENDACIONES A LA POBLACIÓN   |
|---------|--|--|
| 0-50    | Buena                                      | No se anticipan impactos a la salud cuando la calidad del aire se encuentra en este intervalo.   |
| 51-100  | Moderada                                   | Las personas extraordinariamente sensitivas deben considerar limitación de los esfuerzos físicos excesivos y prolongados al aire.  |
| 101-150 | Dañina a la salud de los grupos sensitivos | Los niños adultos activos, y personas con enfermedades respiratorias tales como el asma, deben evitar los esfuerzos físicos excesivos y prolongados al aire.   |
| 151-200 | Dañina a la salud                          | Los niños adultos activos, y personas con enfermedades respiratorias tales como el asma, deben evitar los esfuerzos físicos excesivos y prolongados al aire libre; las demás personas, especialmente los niños, deben limitar los esfuerzos excesivos y prolongados al aire libre. |
| 201-300 | Muy dañina a la salud                      | Los niños adultos activos, y personas con enfermedades respiratorias tales como el asma, deben evitar todos los esfuerzos excesivos al aire libre; las demás personas, especialmente los niños, deben limitar los esfuerzos físicos excesivos al aire libre.                       |
| 300+    | Arriesgado                                 |  |

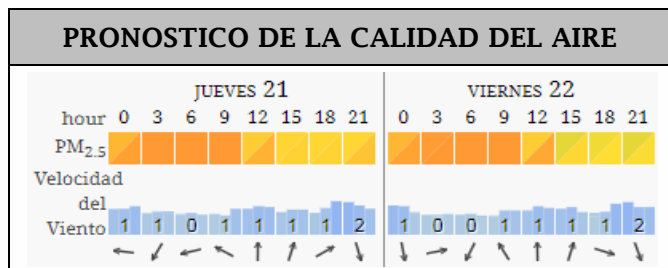


### PRONOSTICO DE TEMPERATURAS POR MUNICIPIO

| Municipio  | Máx | Mín | Municipio            | Máx | Mín |
|------------|-----|-----|----------------------|-----|-----|
| Amacuzac   | 32° | 15° | Puente de Ixtla      | 34° | 16° |
| Axochiapan | 33° | 18° | Temixco              | 33° | 16° |
| Ayala      | 32° | 18° | Tepalcingo           | 32° | 16° |
| Cuautla    | 28° | 15° | Tepoztlán            | 29° | 15° |
| Cuernavaca | 28° | 14° | Tlaltizapan          | 31° | 17° |
| Huitzilac  | 21° | 8°  | Tlaquiltenango       | 35° | 17° |
| Jiutepec   | 29° | 15° | Zacatepec            | 30° | 18° |
| Jojutla    | 34° | 19° | Zacualpan de Amilpas | 25° | 13° |

### TEMPERATURAS MAXIMAS Y MINIMAS, ÚLTIMAS 24 HRS

| Mínimas                      | Máximas                    |
|------------------------------|----------------------------|
| Huitzilac 21°<br>8°          | 35°<br>17° Tlaquiltenango  |
| Tetela del Volcán 22°<br>11° | 34°<br>19° Jojutla         |
| Totolapan 23°<br>13°         | 34°<br>16° Puente de Ixtla |
| Ocuituco 23°<br>13°          | 33°<br>18° Axochiapan      |



<http://ssm.gob.mx>



Servicios de Salud Morelos



@MorelosSalud

Callejón Borda N°3 Col. Centro C.P. 62000  
 Teléfono (777) 312 62 31 / 314 33 36 ext. 222

Calle Gómez Azcárate No. 205, Col. Lomas de la Selva  
 C.P. 62270, Cuernavaca, Morelos. Tel.: 777 102 25 56





**MORELOS**  
2018 - 2024

**SERVICIOS  
DE SALUD**

**Fecha:** 21 de octubre del 2021  
**Semana Epidemiológica:** 42  
**Área:** Coordinación de Vigilancia Epidemiológica, **UIES.**

## INFORME DE MONITOREO EPIDEMIOLÓGICO

**Fuente:** Jurisdicciones Sanitarias del estado de Morelos.

### **JURISDICCION SANITARIA I:**

- SIN EVENTOS EXTRAORDINARIOS.

### **JURISDICCION SANITARIA II:**

- SIN EVENTOS EXTRAORDINARIOS.

### **JURISDICCION SANITARIA III:**

- SIN EVENTOS EXTRAORDINARIOS.



<http://ssm.gob.mx>



Servicios de Salud Morelos



@MorelosSalud

Callejón Borda N°3 Col. Centro C.P. 62000  
Teléfono (777) 312 62 31 / 314 33 36 ext. 222

**Calle Gómez Azcárate No. 205, Col. Lomas de la Selva  
C.P. 62270, Cuernavaca, Morelos. Tel.: 777 102 25 56**